

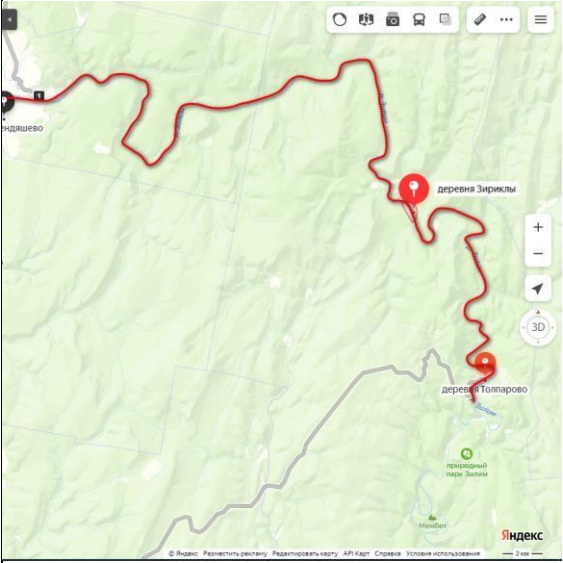
Муниципальное автономное учреждение Детско-юношеский центр спорта и туризма
городского округа города Нефтекамск Республики Башкортостан



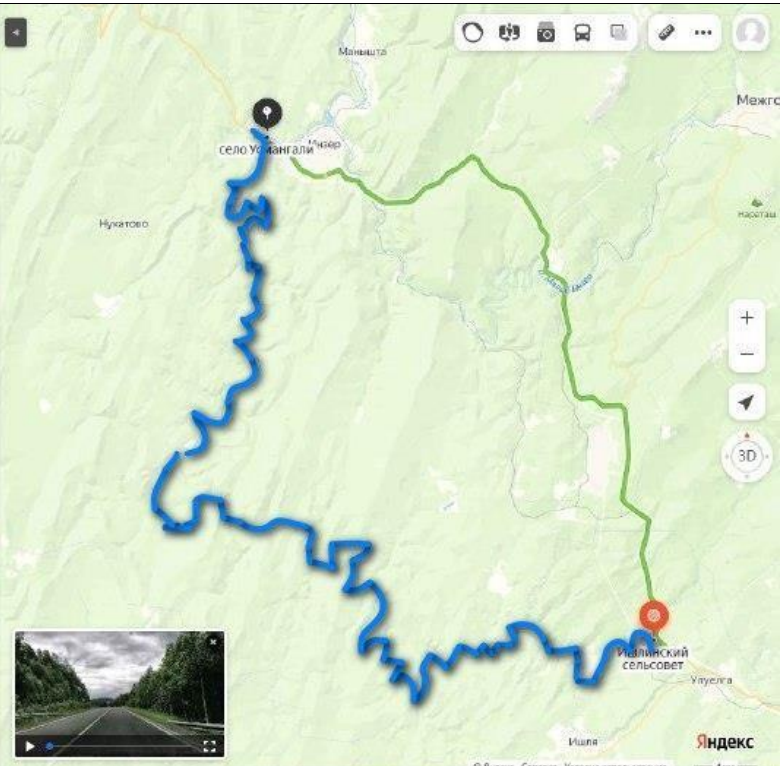
Реестр туристских маршрутов

г. Нефтекамск – 2022г.


Маршрут №1

1	Наименование организации	МАУ ДО ДЮЦ СТ
2	Автор разработанного маршрута	Гарипова Татьяна Владимировна
3	Вид туризма	Многодневный водный поход по реке Зилим
4	Категория сложности	б/к
5	Период проведения	Лето: июнь, июль, август
6	Целевая аудитория	Обучающиеся учреждений общего и дополнительного образования (возможно совместно с родителями)
7	Протяженность	70 км
8	Продолжительность	7 дней
9	Нитка маршрута	г. Нефтекамск
10	Карта с нанесенной маршрута	
11	Краткое описание маршрута	г. Нефтекамск – г. Красноусольский (санаторий) - д. Толпарово – р. Зилим - д. Зиреклы – пещера Победа – д. Таш Асты - д. Имендяшево – г. Уфа – г. Нефтекамск
12	Достопримечательности на маршруте	<p>Главные достопримечательности туристического сплава Толпарово-Имендяшево находятся в конце маршрута:</p> <ol style="list-style-type: none"> Пещера Победа (также Киндерлинская, от ручья Киндерля) (gps 54°09'35.4"N 56°51'32.7"E, смартфон 54.159840, 56.859086). Левый берег Зилима, дистанция 500 метров, видна с воды. Полное название пещерного комплекса – «30-летие Победы». Сложная система галерей протяженностью около 8 км, высота галерейных залов более 7 м. В первом зале пещеры находится нетающий ледник со сталагмитами***; Озеро Голубой Грифон . Озеро находится по пути от реки Зелим в пещеру Победы и вы его никак не пропустите. Очень чистая и очень холодная вода около 0 градусов. Это родник из карстовых пород - младший брат Красного ключа и Сарвы; Пещера Леднева (gps 54°09'48.5"N 56°51'35.5"E, смартфон 54.163458, 56.859853). Находится в 500 метрах от Киндерлинской пещеры, слева от нее по логу. Вход на высоте 20 метров. Внутри имеется ледник и ледяные сталагмиты***; Скала Уклы-Кая (gps 54°09'00.1"N 56°46'57.8"E, смартфон 54.150024, 56.782711). Деревня Таш-Асты (с башк. «под камнем») расположена возле этого скального комплекса. Высота «скалы-стрелы» - порядка 200 м. На нее можно подняться.


Маршрут №2

1	Наименование организации, разработавшей маршрут	МАУ ДО ДЮЦ СТ
2	Автор разработанного маршрута	Волков Александр Вячеславович
3	Вид туризма	Многодневный водный поход по реке Инзер
4	Категория сложности	1
5	Период проведения	Весна: конец апреля - начало мая
6	Целевая аудитория	Обучающиеся учреждений общего и дополнительного образования совместно с родителями
7	Протяженность	109 км
8	Продолжительность	6 дней
9	Нитка маршрута	г. Нефтекамск – д. Карталы -Ярово – р. Кисканышта – р. Сарышта – шивера Сарышта – д. Ремешта – с.Усмангали – г. Нефтекамск
10	Карта с нанесенной ниткой Маршрута (синим)	
11	Краткое описание маршрута	Маршрут по Б.Инзеру от Карталы до Усмангали - это 109 км сплава по практически ненаселённым территориям Белорецкого района. В начале маршрута река неширока до 10 м., но постепенно, вбирая в себя притоки Юша, Сарышта и др., набирает ширину до 80 м. Хотя река с самого начала течёт между горных хребтов, большие открытые скалы появляются только на второй половине маршрута. На второй половине маршрута также расположены пещеры, самая известная из которых Кызыляровская (им. Максимовича).

12 Фото достопримечательностей на маршруте (3 шт.)



Маршрут №3

1	Наименование организации, разработавшей маршрут	МАУ ДО ДЮЦ СТ
2	Автор разработанного маршрута	Волков Александр Вячеславович
3	Вид туризма	Многодневный водный поход по реке Юрюзань
4	Категория сложности	степенной
5	Период проведения	Лето: июнь, июль, август
6	Целевая аудитория	Обучающиеся учреждений общего и дополнительного образования совместно с родителями
7	Протяженность	80 км
8	Продолжительность	8 дней
9	Нитка маршрута	Г. Нефтекамск –г. Усть-Катав – п/лагерь «Светлячок» - р. Юрюзань –пещера «Кочкари» - Лимоновские скалы – хр. Жеребчик – Идрисовская пещера – скала «Титаник» - С. Малояз (с посещением музея Салавата Юлаева) – источник минеральной воды «Кургазак» - г. Нефтекамск
10	Карта с нанесенной ниткой маршрута	
11	Краткое описание маршрута	<p>На автобусе до Усть-катава с выходом на правом берегу реки Юрюзань, у п/лагеря Светлячок. Ниже по реке одинокая скала, круто обрывающаяся с берега— Герасимов камень. После этой скалы Юрюзань резко поворачивает на северо-восток. На левом берегу начинается новая каменная гряда - гребень Смирный. За скалами — брод, называемый Подводным мостом. Через 3 км устье речки Минки, ниже которой возвышается гребень Хватка. В нем две пещеры- Кочкарские (в 2 км на север находится деревня Кочкари). Вход в верхнюю пещеру хорошо виден с реки. За гребнем река делает излучину, в вершине которой остров, после него высокие скалы красного цвета — Малый Лимоновский гребень. Ниже скал, удобное место для стоянки. Отсюда недалеко до</p>

Малого Лимоновского гребня, можно дойти до скалы Жандарм, что ниже по течению.

Долина реки здесь сжата горами, а впереди начинает вырастать утес, который стоит поперек реки. Огромная скала нависает над рекой, отсюда и ее название — Навесной гребень. У навесного гребня Юрюзань под прямым углом поворачивает налево и скоро подходит к Большому Лимоновскому гребню (другое название — гребень Старичный).

Лимоновский гребень образует вогнутую вертикальную стену длиной более километра, высотой до 70 м. Пока катамараны плывут под скалами, часть команды может пройти по верху скал (тут есть тропа) — путешествие не утомительное и интересное.

Ниже гребня на реке два острова, у которых начинается длинный, каменистый Жеребчиков пережат, в межень очень мелкий. На левом берегу на склоне голой горы выделяются красивые скалы — Жеребчиков утес, образовавшиеся в результате выветривания. Ниже островов начинается Жеребчикова лука — петля в несколько километров длиной. Кончается она у Жеребчикова гребня, состоящего из отдельных скал общей протяженностью около километра.

Далее туристы подплывают к небольшой башкирской деревне Идрисово. Ниже ее река поворачивает направо, так как путь ей преграждают скалы, обрамленные лесом — это скалы Салавата.

После речки Ваньковки, что впадает справа, на том же берегу возвышается Салаватский гребень, в котором находится Салаватская пещера. Начинается она большим входом, а далее разветвляется на две части. В 7 м от основного входа есть еще небольшой лаз. В 100 м ниже пещеры к реке обрывается Салаваткин яр. Над этой скалой есть площадка под названием Салаватов двор.

В этом районе, примерно в 15 км на юго-запад — родина Салавата Юлаева. Ниже Салаватского гребня на правом берегу протянулась деревня Верхняя Лука. Здесь кончаются Уральские горы, а дальше Юрюзань течет в Малоязской котловине.

Преодолев широкий с медленным течением плес, туристы подплывают к горе Салавата, которая сложена из известняковых плит одинаковой толщины и напоминает искусственную кладку. В этой горе, невысоко над водой, находятся три небольшие пещеры — Салаватские. После горы река течет по равнине, делая небольшие излучины.

Вскоре начинается село Малояз — центр Салаватского района. Здесь есть магазины, работает Дом культуры, в сквере у которого стоит памятник Салавату Юлаеву, хороший историко-краеведческий музей, который всегда с удовольствием посещают туристы.

От Малояза Юрюзань поворачивает на восток.

Миновав два небольших острова, туристы проплывают мимо деревни Ильтаево, что протянулась по правому берегу. На другом высоком берегу начинается деревня Комсомол. Здесь можно остановиться и сходить к источнику Кургазак. Кургазак состоит из трех родников, верхний из них благоустроен — он вытекает из бетонированной ниши. Вода в источнике слаборадиоактивна с постоянной температурой 16,5°. Часть воды из него берут для курорта Янгантау. От реки вверх уходит длинная лестница, ведущая к курорту. Почти двести лет (по утверждению академика Палласа, с 1788 года) выделяет тепло Янгантау («Горящая гора»). Через 2 км от курорта на правом берегу — деревня Чулпан («чулпан», по-татарски— Венера, звезда) Это завершение нашего маршрута. Возвращаемся в Нефтекамск.


12 Фото достопримечательностей на маршруте (3 шт.)



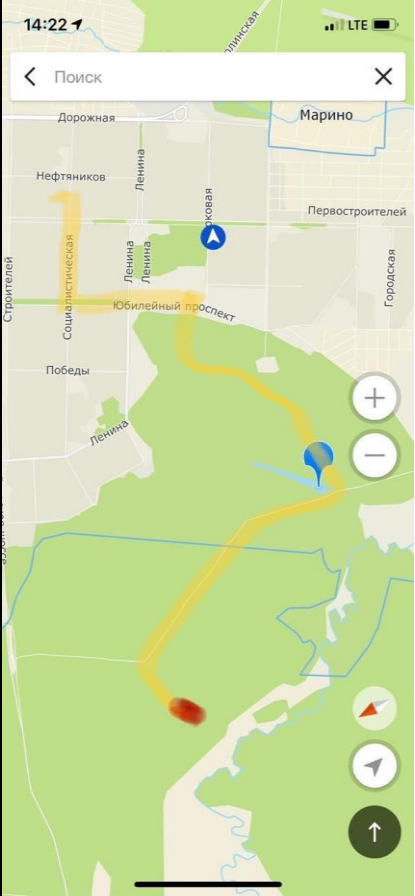
Маршрут №4



1	Наименование организации, разработавшей маршрут	МАУ ДО ДЮЦ СТ
2	Автор разработанного маршрута	Волков Александр Вячеславович
3	Вид туризма	Многодневный водный поход по реке Инзер
4	Категория сложности	1
5	Период проведения	Весна: конец апреля - начало мая
6	Целевая аудитория	Обучающиеся учреждений общего и дополнительного образования совместно с родителями
7	Протяженность	109 км
8	Продолжительность	6 дней
9	Нитка маршрута	г. Нефтекамск – д. Карталы -Ярово – р. Кисканышта – р. Сарышта – шивера Сарышта – д. Ремешта – с.Усмангали – г. Нефтекамск
10	Карта с нанесенной ниткой Маршрута (синим)	
11	Краткое описание маршрута	Маршрут по Б.Инзеру от Карталы до Усмангали - это 109 км сплава по практически ненаселённым территориям Белорецкого района. В начале маршрута река неширока до 10 м., но постепенно, вбирая в себя притоки Юша, Сарышта и др., набирает ширину до 80 м. Хотя река с самого начала течёт между горных хребтов, большие открытые скалы появляются только на второй половине маршрута. На второй половине маршрута также расположены пещеры, самая известная из которых Кызыляровская (им. Максимовича).

12 Фото достопримечательностей на маршруте (3 шт.)




Маршрут №5

1	Наименование организации, разработавшей маршрут	МАУ ДО ДЮЦ СТ
2	Автор разработанного маршрута	Гарипова Валерия Андреевна
3	Вид туризма	пешеходный
4	Категория сложности	ПВД
5	Период проведения	Май-октябрь
6	Целевая аудитория	Подготовленные туристы с 7 лет
7	Протяженность	6 км
8	Продолжительность	1 день
9	Нитка маршрута	г.Нефтекамск –ЛПЗ - р. Полуденка – гора «Лысая»– г.Нефтекамск
10	Карта с нанесенной ниткой маршрута	

11	Краткое описание маршрута	<p>Полуденка — река в <u>России</u>, протекает в Республике <u>Башкортостан</u>, Краснокамский район. Устье реки находится в 11 км по левому берегу реки <u>Берёзовка</u>. Длина реки составляет 11 км. Начинается при слиянии реки <u>Кывылелга</u> и ручья <u>Уразаевский</u>.</p> <p>Возле реки находится селение: <u>Староуразаево</u></p> <p>Рассмотрели возможность использования воды из реки Полуденка в качестве питьевой, дети провели исследование воды на мутность. Для начала профильтровали воду, используя подручные средства: пустая пластиковая бутылка (разрезанная пополам), вата, трава, песок. После фильтрованную воду налили в чистую стеклянную бутылку и попробовали прочитать сквозь нее текст. У туристов не получилось прочесть ни одного слова, исходя из этого эксперимента было принято решение, что использовать данную воду для употребления человеком — не рекомендуется.</p> <p>Гора «Лысая» - названа так жителями города Нефтекамск, находится на расстоянии 1-го км. от озера Полуденка.</p> <p>В лесу, на вершине «Лысой» горы, туристы проведут проверку теории о том, что мох на деревьях растет с северной стороны. Для этого они используют компас, определяют стороны света и посмотрят деревья в радиусе 500 метров.</p>
12	Фото достопримечательностей на маршруте	 

Маршрут №6

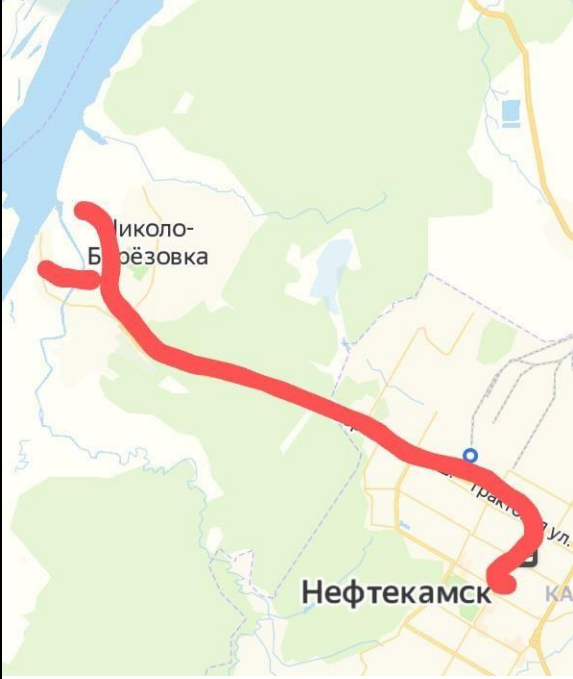
1	Наименование организации, разработавшей маршрут	МАУ ДО ДЮЦ СТ
2	Автор разработанного маршрута	Гарипова Татьяна Владимировна
3	Вид туризма	пешеходный
4	Категория сложности	ПВД
5	Период проведения	Май-октябрь
6	Целевая аудитория	Подготовленные туристы с 7 лет
7	Протяженность	6 км
8	Продолжительность	1 день
9	Нитка маршрута	г.Нефтекамск –ЛПЗ - р. Полуденка р.Березовка– г.Нефтекамск
10	Карта с нанесенной ниткой маршрута	

11	Краткое описание маршрута	<p>Река Берёзовка — река в Калтасинском и Краснокамском районах Башкортостана, Россия. Левый приток Камы. Длина реки составляет 43 км.</p> <p>Река берёт начало на восточной окраине деревни Красный Яр Калтасинского района в небольшом лесном массиве. Протекает сначала на запад до деревни Кангулово, затем поворачивает на юго-запад до деревни Енактаево. После река поворачивает на северо-запад до села Ташкиново, где на небольшом расстоянии течёт в западном направлении. В нижнем течении течёт в северо-западном направлении. Впадает в Каму на территории села Николо-Берёзовка в 232 км от устья. Верхнее, нижнее и местами среднее течения заболочены. В нижнем течении проходит через лесные массивы. На участке от Енактаево до Ташкиново протекает по узкой долине с крутыми берегами. Принимает несколько мелких притоков, крупнейшими из которых являются правый Маринка и левый Полуденка.</p> <p>На реке расположены населённые пункты:</p> <ul style="list-style-type: none"> • Калтасинский район — Красный Яр, Кангулово; • Краснокамский район — Кариево, Енактаево, Николо-Берёзовка; • городской округ Нефтекамск — Якимково, Крым-Сараево (участок между д. Енактаево и Николо-Берёзовка). <p>В деревнях Красный Яр, Кангулово и Такшиново созданы пруды, в деревнях Кариево и Ташкиново построены автомобильные мосты.</p> <p>Известно, что раньше река называлась Илдиан. (в настоящее время Берёзовка) и на ней стоял Илдианский железоделательный завод Красильниковых, построен в 1762—1766 годах, закрыт предположительно в начале 1770-х.</p> <p>Река Полуденка — река в России, протекает в Республике Башкортостан, Краснокамский район. Устье реки находится в 11 км по левому берегу реки Берёзовка. Длина реки составляет 11 км. Начинается при слиянии реки Кывылелга и ручья Уразаевский.</p> <p>Возле реки находится селение: Староуразаево</p> <p>Еще рассмотрели остатки землянки в ЛПЗ между рекой Полуденка и рекой Березовка, которая была построена лесником в советские времена и действовала еще в 1990 годах.</p>
----	---------------------------	--

12 Фото достопримечательностей на маршруте (3 шт.)



Маршрут №7


1	Наименование организации, разработавшей маршрут	МАУ ДО ДЮЦ СТ
2	Автор разработанного маршрута	Гарипова Татьяна Владимировна
3	Вид туризма	пешеходный
4	Категория сложности	ПВД
5	Период проведения	Май-октябрь
6	Целевая аудитория	Подготовленные туристы с 7 лет
7	Протяженность	8 км
8	Продолжительность	1 день
9	Нитка маршрута	г.Нефтекамск –ЛПЗ - р. Полуденка – р. Березовка– с. Николо-березовка - г.Нефтекамск
10	Карта с нанесенной ниткой маршрута	

11	Краткое описание маршрута	<p>Село Николо- Березовка. Основано в 1550 году Яковом Строгановым как крепость и первое русское поселение в этих местах. Первое упоминание как о Николо-Берёзовке относится к 1641 году.</p> <p>Несколько столетий в Николо-Березовке была крупная хлебозаготовительная пристань. К концу XIX века ежегодная заготовка зерна достигла 5 миллионов пудов. Село было хлебной столицей Прикамья. Базарная площадь сдавалась в аренду на 12 лет, обросла лавками и ярмарочными рядами, которых здесь было более 40 и которые занимали 20 крупных обосновавшихся фирм. Работали мельницы, ткали кули и др.</p> <p>Главная улица тогдашней Николо-Березовки так и называлась Купеческой. Берег Камы был застроен двумя рядами амбаров. Улица застраивалась купеческими особняками. Владельцами домов были купцы Бодалин, Хлебников, Кондюрин, Хохряков, Шаров и другие.</p> <p>В 50—60-е годы XVI века около села была обретена чудотворная икона Николая Чудотворца. На месте обретения иконы была построена Никольская церковь, в которой икона хранилась. Поклониться чудотворной иконе в 1910 и 1914 годах приезжала великая княгиня Елизавета Федоровна, почитаемая в Русской православной церкви как преподобномученица.</p> <p>В 2003 году в парке Победы села Николо-Березовка архиепископ Никон освятил восстановленный источник и вновь построенную над ним часовню, которая названа Елизаветиной кладезью в память о святой преподобной мученице Елизавете, погибшей почти одновременно с царской семьей в шахте около Алапаевска.</p> <p>Указом Президента Республики Башкортостан от 10 июня 1994 г. № 264-УП «О создании историко-культурных центров в Краснокамском и Баймакском районах и мерах по более полному удовлетворению культурных и религиозных потребностей народов Башкортостана» в нижней части села Николо-Березовка создан и действует историко-архитектурный комплекс «Никольский храм». Объектами, представляющими историческую ценность для создания историко-культурного центра, стали Никольский храм и здания постройки конца XIX века.</p> <p>Социально-культурными объектами центра являются Свято-Никольский историко-краеведческий музей, расположенный в колокольне Никольского храма, накладезная часовня в парке Победы.</p> <p>Уникальность села в том, что это единственное русское купеческое село в башкирском Прикамье.</p>
----	---------------------------	--

12 Фото достопримечательностей на маршруте (3 шт.)



Маршрут №8

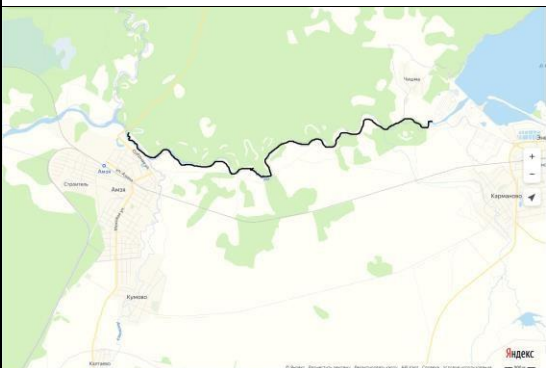
1	Наименование организации, разработавшей маршрут	МАУ ДО ДЮЦ СТ
2	Автор разработанного маршрута	Кокорев Николай Иванович
3	Вид туризма	пешеходный
4	Категория сложности	ПВД
5	Период проведения	Май-октябрь
6	Целевая аудитория	Подготовленные туристы с 7 лет
7	Протяженность	6 км
8	Продолжительность	1 день
9	Нитка маршрута	г.Нефтекамск –лесопарковая зона - г.Нефтекамск
10	Карта с нанесенной ниткой маршрута	
11	Краткое описание маршрута	<p>Маршрут начинается от Центра спорта и туризма, через 3 км туристы выходят на опушку лесопарковой зоны. Пройдя еще 3 км по лесу, туристы подходят к реке Илдиан, на которой стоял завод, ныне эта река носит имя Берёзовка. 18 веке на территории исторического Башкортостана было построено более 100 железоделательных и медеплавильных заводов. Кроме казны в горнозаводском строительстве принимали участие русские, татарские, рудознатцы и рудопромышленники. Рудознатцы и рудопромышленники Тульской оружейной Слободы купцы, представители феодально- аристократической верхушки и местные дворяне. Выходцы из Тульской оружейной Слободы были и купцы горнозаводчики Красильниковы из купеческого рода. В 1720 - 1830 годах они владели несколькими заводами в Прикамье. В 1760году Красильниковы взяли в оброчное владение у башкир Казанской дороги, Гирейской волости вотчинные земли и лесные угодья по речкам Илдиану. (Берёзовка) и Асаву (Полуденка). Завод был построен и пущен в действие в 1766 году. Однако уже в 1775 он пришёл в упадок и вскоре прекратил свое существование. Одна из причин упадка, было то, что завод оказался на пути боевых действий</p>

Пугачёвского Восстания.

12 Фото достопримечательностей на маршруте (3 шт.)



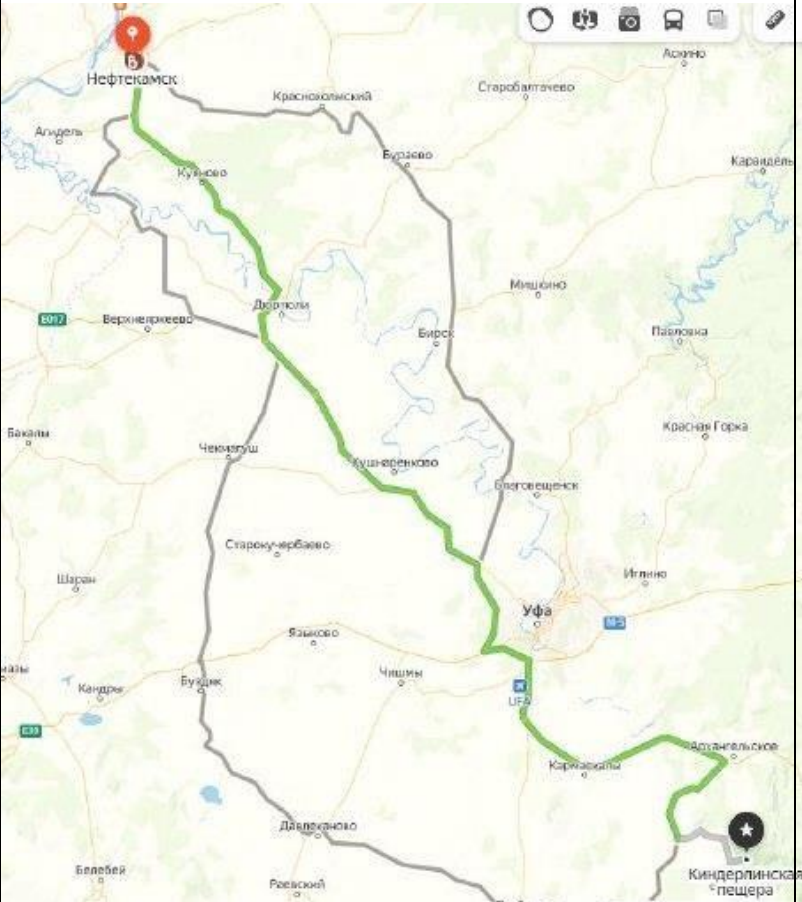
Маршрут №9



1	Наименование организации, разработавшей маршрут	МАУ ДО ДЮЦ СТ
2	Автор разработанного маршрута	Кокорев Николай Иванович
3	Вид туризма	Водный
4	Категория сложности	ПВД
5	Период проведения	Май-октябрь
6	Целевая аудитория	Подготовленные туристы с 10 лет
7	Протяженность	Водный 19 км Пешеходный 3 км
8	Продолжительность	1 день
9	Нитка маршрута	г.Нефтекамск –д. Карманово– п. Амзя - г.Нефтекамск
10	Карта с нанесенной ниткой маршрута	 <p>The map displays a route starting from the city of Nefteкамск, heading south to the village of Karmanovo, then further south to the settlement of Amzia, and finally returning to Nefteкамск. The route is marked with a black line. The map includes geographical features like rivers and forests, and is sourced from Яндекс (Yandex).</p>
11	Краткое описание маршрута	<p>До п. Карманово туристы доезжают на автобусе, далее спускаются к реке, готовят катамараны.</p> <p>Река Буй берёт своё начало в Пермской области и протекает по территории трех регионов: Пермская область, республика Башкортостан, республика Удмуртия. Протяженность около 300 км.</p> <p>На территории Башкортостана она имеет нижнее свое течение около 100 км. Наш маршрут начался от деревни Карманово до посёлка Амзя, это 19 км водного пути. Скорость течения зависит от времени года и количества осадков, но в среднем составляет 2-3 км ч.</p>

12 Фото достопримечательностей на маршруте



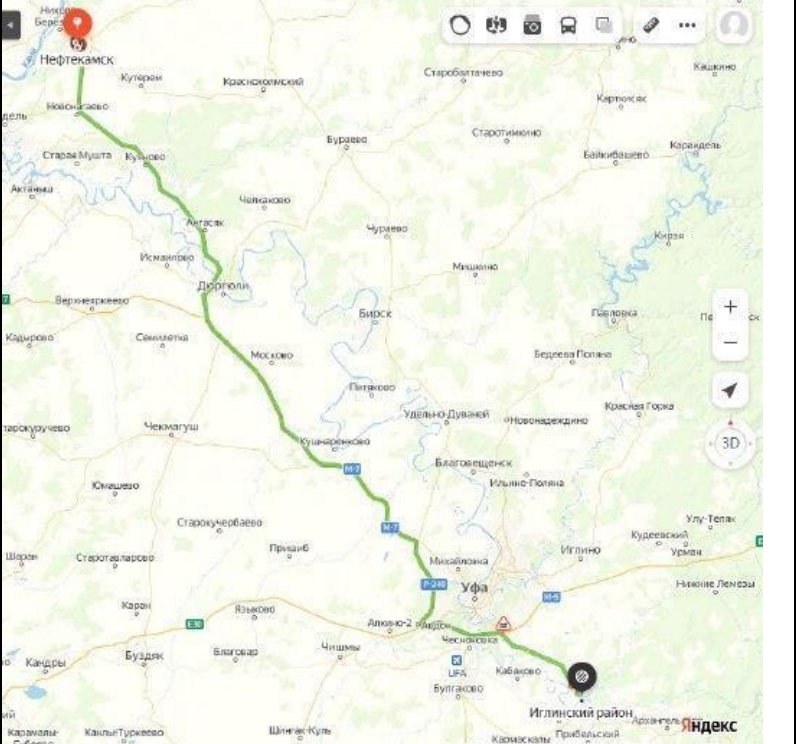
Маршрут №10


1	Наименование организации, разработавшей маршрут	МАУ ДО ДЮЦ СТ
2	Автор разработанного маршрута	Гарипова Татьяна Владимировна
3	Вид туризма	Спелео
4	Категория сложности	1 (2 А)
5	Период проведения	Май-октябрь
6	Целевая аудитория	Подготовленные туристы с 14 лет
7	Протяженность	8 км
8	Продолжительность	5 дней
9	Нитка маршрута	Нефтекамск -Гафурийский р-н - д. Таш-Асты- р.Зилим-пещера Киндерлинская -д.Таш-Асты-Нефтекамск.
10	Карта с нанесенной ниткой маршрута	 <p>The map shows a green route starting in Neftskamsk, heading south through the Gaful'yevskiy district to the village of Tash-Asty, then following the Zilim River to the Kinderlinskaya Cave. From there, the route goes east to Ufa and then back to Neftskamsk. The map includes various geographical features, roads, and place names in the region.</p>

11	Краткое описание маршрута	<p>Киндерлинская пещера находится в Гафурийском районе республики Башкортостан. Ближайший населенный пункт – деревня Таш-Асты. Пещера находится в 5 километрах к востоку от нее.</p> <p>Киндерлинская пещера (или пещера Победы, 30-летия Победы) – одна из самых известных и протяженных пещер на Урале. Это длинная многоярусная система ходов общей длиной 8130 метров и глубиной 215 метров.</p> <p>Киндерлинская пещера (или пещера Победы, 30-летия Победы) – одна из самых известных и протяженных пещер на Урале. Это длинная многоярусная система ходов общей длиной 8130 метров и глубиной 215 метров. При этом своды пещеры в большинстве своем высоки и просторны. Средняя ширина пещерных ходов – 5,4 метра, а средняя высота – 7,1 метров.</p> <p>В настоящий момент длина Киндерлинской пещеры – 8130 метров (из них 230 – подводная часть).</p>
12	Фото достопримечательностей на маршруте	 

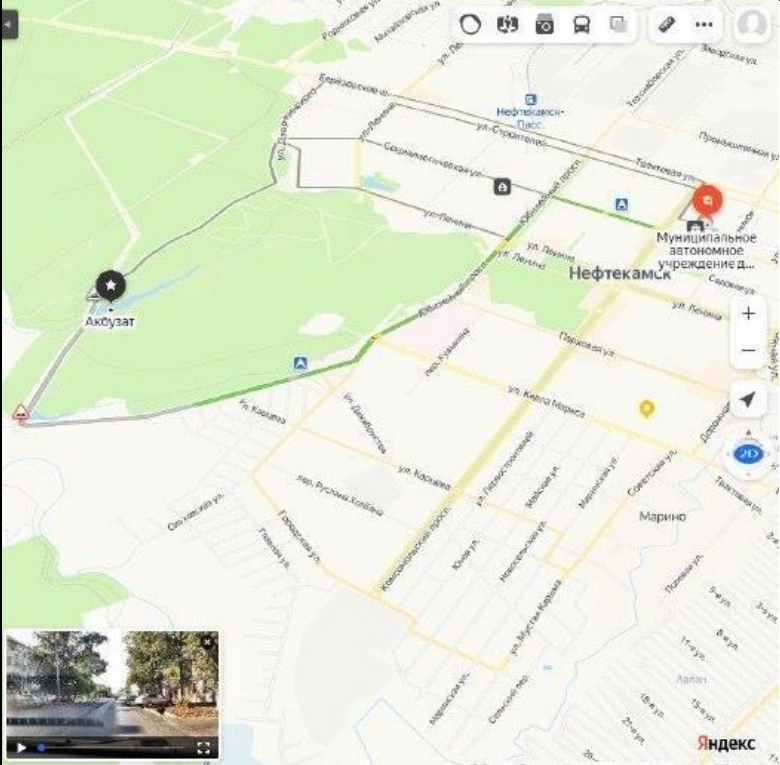


Маршрут №11

1	Наименование организации, разработавшей маршрут	МАУ ДО ДЮЦ СТ
2	Автор разработанного маршрута	Гарипова Татьяна Владимировна
3	Вид туризма	Спелео
4	Категория сложности	ПВД
5	Период проведения	зима
6	Целевая аудитория	Подготовленные туристы с 10 лет
7	Протяженность	3 км
8	Продолжительность	1 день
9	Нитка маршрута	г. Нефтекамск – г. Уфа – Иглинский р-н - с. Охлебино – п. Охлебино – с. Охлебино – г. Уфа – г. Нефтекамск
10	Карта с нанесенной ниткой маршрута	 <p>The map displays a green route starting in Neftekamsk, heading south to Ufa, then west to Igarka, and finally north to Oshlebinino before returning to Neftekamsk. The map includes various geographical features, roads, and place names in the region.</p>

11	Краткое описание маршрута	<p>Ближайшая к городу Уфа популярная пещера, особенно красивая в зимнее время. Пещера образовалась на высоком правом берегу реки Белая, недалеко от устья реки Сим. Расположена в 3 км юго-восточнее села Охлебинино Иглинского района Республики Башкортостан, по которому и получила свое название. Пещера возникла в легкорастворимых гипсах кунгурского яруса в результате воздействия воды. Вход расположен на дне карстовой воронки диаметром более 50 м и глубиной 12 м, которая примыкает к логу справа.</p> <p>Длина пещеры 146 м, глубина 18 м. Отличается внушительным объемом подземной полости: средняя ширина 37 м, средняя высота 4,8 м (максимальная до 9 м). Чтобы осветить это пространство, нужны мощные фонари. От входа начинается крутонаклонная галерея длиной 50 м и шириной 20 м. Пол усеян многочисленными глыбами, отколовшимися от потолка. После спуска начинается обширный зал.</p> <p>Гипс является хрупкой породой, легко отслаивается, поэтому пещера обвалоопасна. Посещая пещеру, нужно проявлять осторожность, не кричать и не касаться сводов. Особенно опасно здесь весной во время таяния снега, когда лучше воздержаться от посещения пещеры. В целом же пещера легкодоступна.</p>
12	Фото достопримечательностей на маршруте	

Маршрут №12

1	Наименование организации, разработавшей маршрут	МАУ ДО ДЮЦ СТ
2	Автор разработанного маршрута	Филимонов Андрей Михайлович
3	Вид туризма	пешеходный
4	Категория сложности	ПВД
5	Период проведения	Май-октябрь
6	Целевая аудитория	Не подготовленные туристы с 7 лет
7	Протяженность	6 км
8	Продолжительность	1 день
9	Нитка маршрута	г.Нефтекамск ДЮЦСТ – ЛПЗ – оз. Полуденка – г.Нефтекамск ДЮЦСТ
10	Карта с нанесенной ниткой маршрута	
11	Краткое описание маршрута	<p>Пешеходный маршрут начинается от Деско – юношеского центра спорта и туризма г. Нефтекамск по лесопарковой зоне, «Тропа здоровья» до озера Полуденка. С западной стороны город окружен лесом – сосновым бором, это рукотворный лес, по описаниям его начали засеивать еще в 1912 году, вплоть до I мировой войны и продолжили с 1925 года. Лесопарковая зона, это излюбленное место для горожан, которое расположено в шаговой доступности. Здесь достаточно часто проводятся различные спортивные мероприятия, но в основном лес служит для пешеходных, беговых и велопрогулок, да и просто отличным местом времяпрепровождения на природе. До 2019 года обустройство лесопарковой зоны состояло из асфальтированной дорожки от городского центра культуры до озера Полуденка. По этой дорожке</p>

горожане ходили пешком ездили на велосипедах, роликах, самокатах и т.д., это было не совсем удобно, так как желающих активно и с пользой для здоровья проводить свой досуг становилось все больше. В 2019 году начались работы по благоустройству и улучшению инфраструктуры лесопарковой зоны, продолжили и сделали движение по кольцу на тропе здоровья, положили новый асфальт, теперь расстояние ее стало 4,5 км. Оформили входную группу, центральный вход, места парковок, сделали игровую детскую площадку, поставили уличные тренажеры, спортивную площадку для воркаута, аллею украсили деревянные скульптуры, сделанные по мотивам башкирского эпоса «Урал-батыр», поставили скамейки и сделали освещение. Следующим этапом сделали отдельную велосипедную асфальтированную дорожку до озера Полуденка, и обустроили зону отдыха на озере, где люди могут посидеть, отдохнуть, покормить уток и лебедей.

12 Фото достопримечательностей на маршруте (3 шт.)

